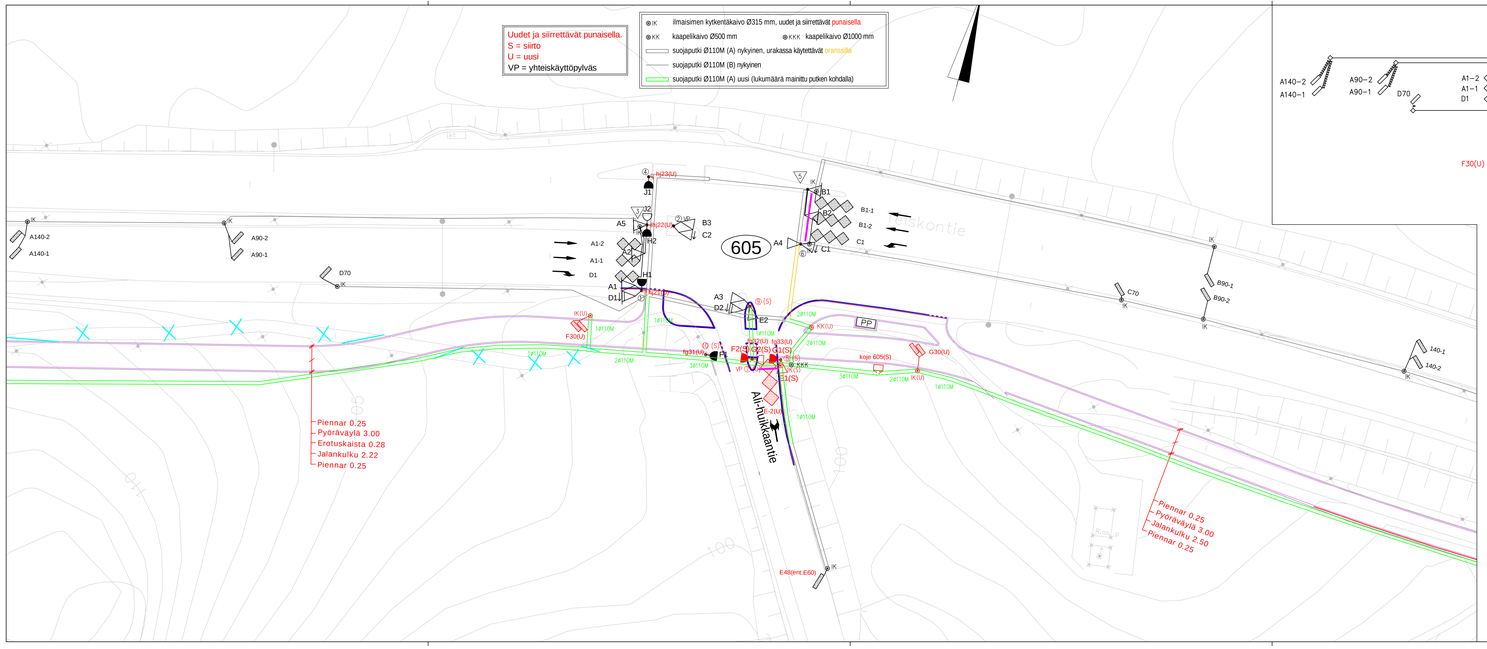

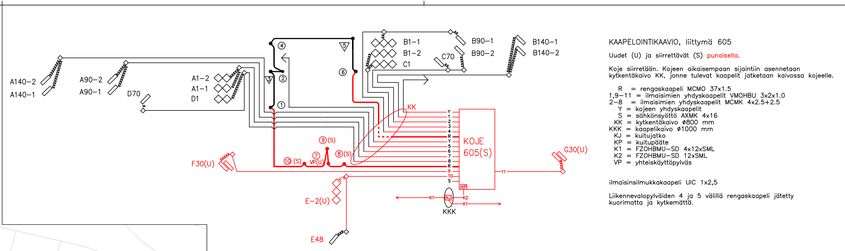

KAAPELOINTIKAAVIO, liittymä 605

Uudet (U) ja siirrettävät (S) punaisella.

Koje siirretään. Kojeen oikeaimpaan sijointiin asennetaan kytkentäkaivo KK, jonne tulevat kaapelit jätketaan kaivossa kojeelle.

R = rengaskaapeli MCMO 37x1,5
1,9–11 = ilmaisimien yhdyskaapelit VMOHBU 3x2x1,0
2–8 = ilmaisimien yhdyskaapelit MCMK 4x2,5+2,5
Y = kojeen yhdyskaapelit
S = sähkönsyötö AXMK 4x16
KK = kytkentäkaivo Ø800 mm
KKK = kaapelikaivo Ø1000 mm
KJ = kuitujatko
KP = kuitupöytä
K1 = FZOHBMU–SD 4x12x9ML
K2 = FZOHBMU–SD 12x3ML
VP = yhteiskäyttöpylväs

ilmaisinsilmukkakaapeli UIC 1x2,5

Liikennevalopylväiden 4 ja 5 välillä rengaskaapeli jätetty kuorimatta ja kytkemöntä.

UUDET ILMAISINSILMUKAT, LIITTYMÄ 605

Tunnus	Sijoitus ja mitat							Huom.
	Etureunan etäisyys pysäkkiviivasta	Ilmaisimen pituus 1)	Ilmaisimen leveys	Vasemman reunan etäisyys ajoradan reunaviivasta tai keskiviivasta	Oikean reunan etäisyys ajoratauksen, reunaviivaan tai keskiviivaan	Viston linjaamisen asteinuuksuma	Ilmaisimen kiinnosmäärä	
	a	l	b	b(v)	b(o)	α	n	
E-2	-2	10,5	3,5	0,5	0,3		3	3-osainen kahdeksikko
F30	30	0,8	2,4	0,3	0,3	45°	4	polkupyöräilmaisinpari
G30	30	0,8	2,4	0,3	0,3	45°	4	polkupyöräilmaisinpari

VINO KULKUILMAISIN

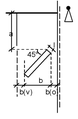

KAHDEKSIKKOILMAISIN
2-osainen

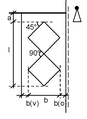

POLKUPYÖRÄ–
ILMAISINPARI

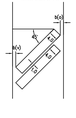

Muutokset liittymässä 605

Koje:
- Koje 605 siirretään uuteen suunnitelmakartassa esitettyyn sijaintiin. Kojeen nykyisen paikan viereen asennetaan kytkentäkaivo siten, että nykyiselle kojeelle tulevat kaapelit voidaan jatkaa kaivossa kojeen uuteen sijaintiin.
- Koje liitetään kuituyhteyteen.

Ilmaisimet:
- Nykyinen ilmaisin E1 korvataan ilmaisimella E-2 ja sen kytkentäkaivo siirretään.
- Ilmaisimen E60 tunnus vaihdetaan muuttuneen tilanteen mukaisesti tunnukseen E48.
- Lisätään uudet polkupyöräilmaisinparit F30 ja G30 kytkentäkaivoineen ilmaisintaulukon mukaisesti.
- Em. uusille ilmaisimille vedetään ilmaisimien yhdyskaapeli kojeelta kaapelointikaavion mukaisesti. E-suunnan ilmaisimien yhdyskaapeli uusitaan kulkuilmaisimelta E48 asti.

Pylväät ja opastimet:
- Nykyinen yhteiskäyttöpylväs 7 korvataan uudella yhteiskäyttöpylväällä eri sijainnissa. Uuteen yhteiskäyttöpylvääseen 7 siirretään opastin F2 pylväästä 8 ja G2 pylväästä 9 sekä asennetaan uusi ääniopastin fg32.
- Pylväs 8 siirretään. Siihen siirretään opastimet F1 ja G1 sekä asennetaan uusi ääniopastin fg33.
- Pylväs 9 siirretään opastimineen (pl. G2).
- Pylväs 10 siirretään opastimineen. Lisäksi siihen asennetaan uusi ääniopastin fg31.
- Suojatien HJ painonapit korvataan uusilla, joissa ääniopastin.

Rengaskaapeli:
- Rengaskaapeli uusitaan pylväsvälillä 1 - 10 - 9 - 7 - 8 - koje ja koje - 6.

Merkki	Muutos	Pvm	Suunn.	Tark.

Hankkeen nimi: Teiskontien jalankulku- ja pyöräilyväylän rakentaminen välillä Hervannan valtaväylä-Jaakonmäenkatu, liikennevalojen muutossuunnitelma

Piirustuksen sisältö: Teiskontie - Ali-Huikkaantie (605)
Asemapiirustus ja kaapelointikaavio

RAMBOLL | Elinkaari-, ilkarne- ja ympäristöosasto | Tampereen kaupunki

	Proj.pääll.	Sari Kirvesniemi	Mikko Asunen	Petri Keivaara
	Suunn.	Maija Hakamäki		
TRAFICON			Fintraffic	
Pvm 7.4.2021	Proj.pääll.	Satu Kotituomi	Olli Rossi	
	Suunn.	Tuukka Virtanen		
Tiirekisteritunnus 12/201/215-12/201/2/400	Koordinaatn- ja korkeusjärj. GK24, N2000		Mittakaava 1:500	Pir.nro R19-6